523526＊37

交通管理リンク出力図

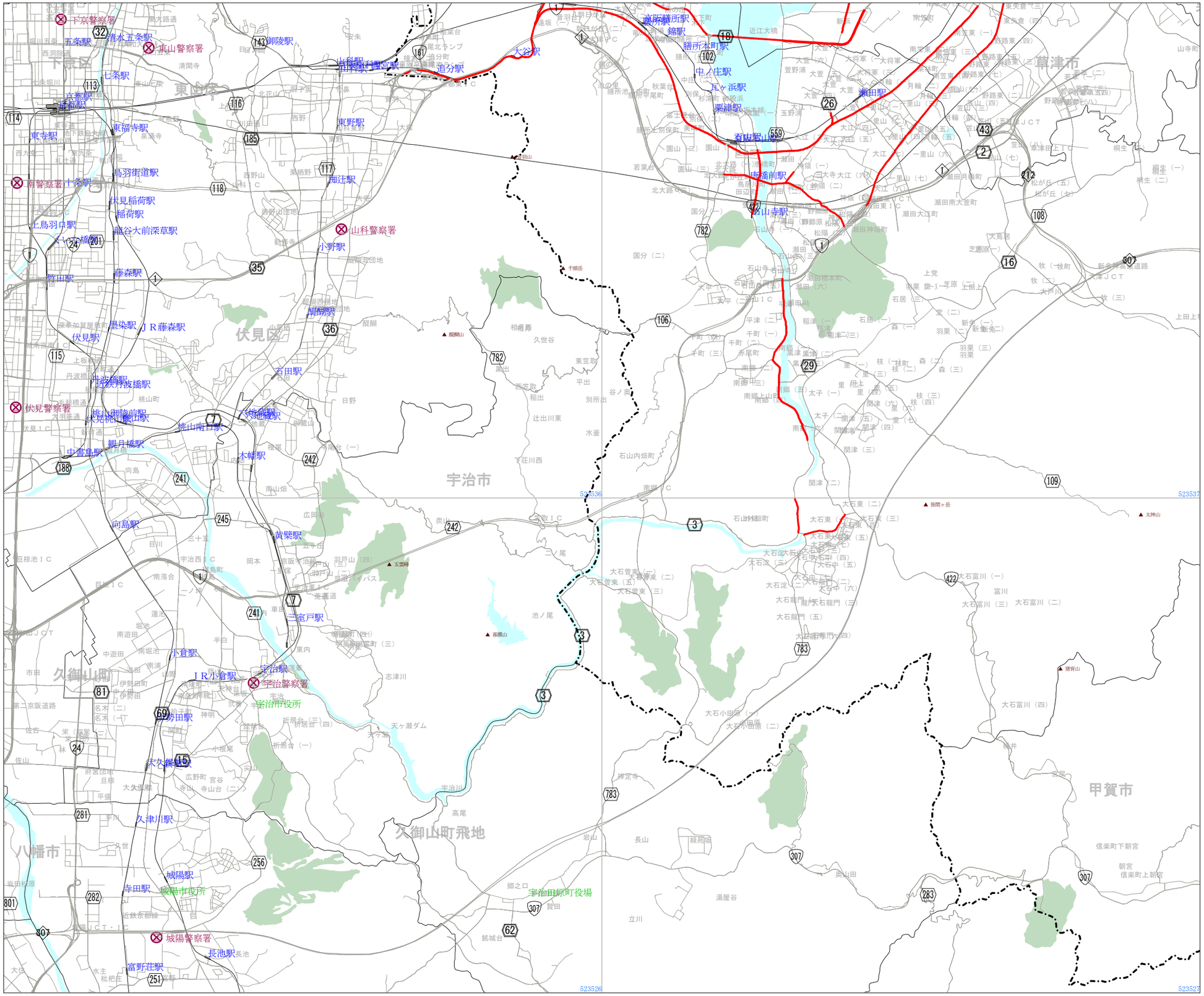

1/50000

制作　(公財)日本交通管理技術協会及び(一財)日本デジタル道路地図協会

許可なく複製することを禁ずる。

54 5235(6) 44	55 45	56 5235(2) 46	57 47	50 5236(14) 40	51 41
34 5235(7) 24	35 25	36 5235(3) 26	37 27	30 5236(15) 20	31 21
14 5235(8) 04	15 05	16 5235(4) 06	17 07	10 5236(16) 00	11 01

凡例

- 交通管理リンク
- 出力交通管理ﾘﾝｸ以外のﾘﾝｸ
- 交通管理リンク端点
- 高速自動車国道
- 都市高速道路
- 一般国道
- 主要地方道
- 一般都道府県道
- 都道府県界
- 市町村界
- 鉄道・駅
- 線水系（川幅の小さな河川）
- 面水系（海・湖沼・川幅の大きな河川）
- 山岳

523546＊57

交通管理リンク出力図

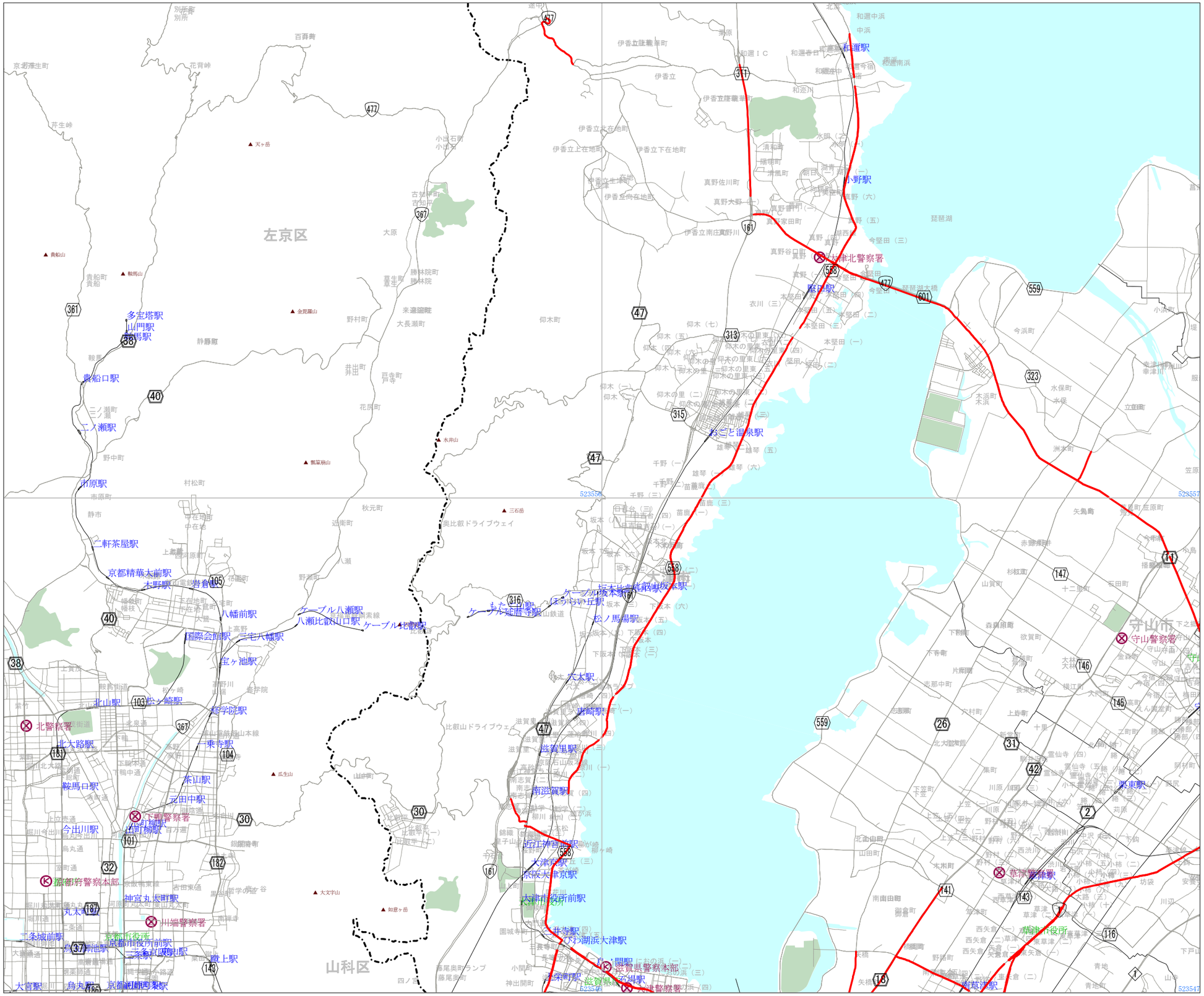
左京区
山科区
大津市
守山市
琵琶湖
和邇駅
小野駅
堅田駅
堅田警察署
琵琶湖大橋
多賀大社駅
近江神宮前駅
京阪大津京駅
大津市役所前駅
びわ湖浜大津駅
滋賀県警察本部
大津警察署
坂本比叡山口駅
坂本駅
ケーブル比叡駅
ケーブル延暦寺駅
ケーブル八瀬駅
八瀬比叡山口駅
八幡前駅
国際会館駅
三宅八幡駅
宝ヶ池駅
松ヶ崎駅
叡山駅
北山駅
北警察署
北大路駅
一乗寺駅
茶山駅
元田中駅
今出川駅
出町柳駅
下鴨警察署
鞍馬口駅
京都府警察本部
神宮丸太町駅
丸太町駅
川端警察署
三条京阪駅
京都市役所前駅
京都市役所
烏丸駅
烏丸御池駅
四条烏丸駅
烏丸丸太町駅
烏丸三条駅
烏丸五条駅
烏丸七条駅
烏丸十条駅
烏丸塩小路駅
烏丸高辺駅
烏丸正面駅
烏丸仏光寺駅
烏丸綾小路駅
烏丸六条駅
烏丸花屋町駅
烏丸梅小路

523566＊77

交通管理リンク出力図

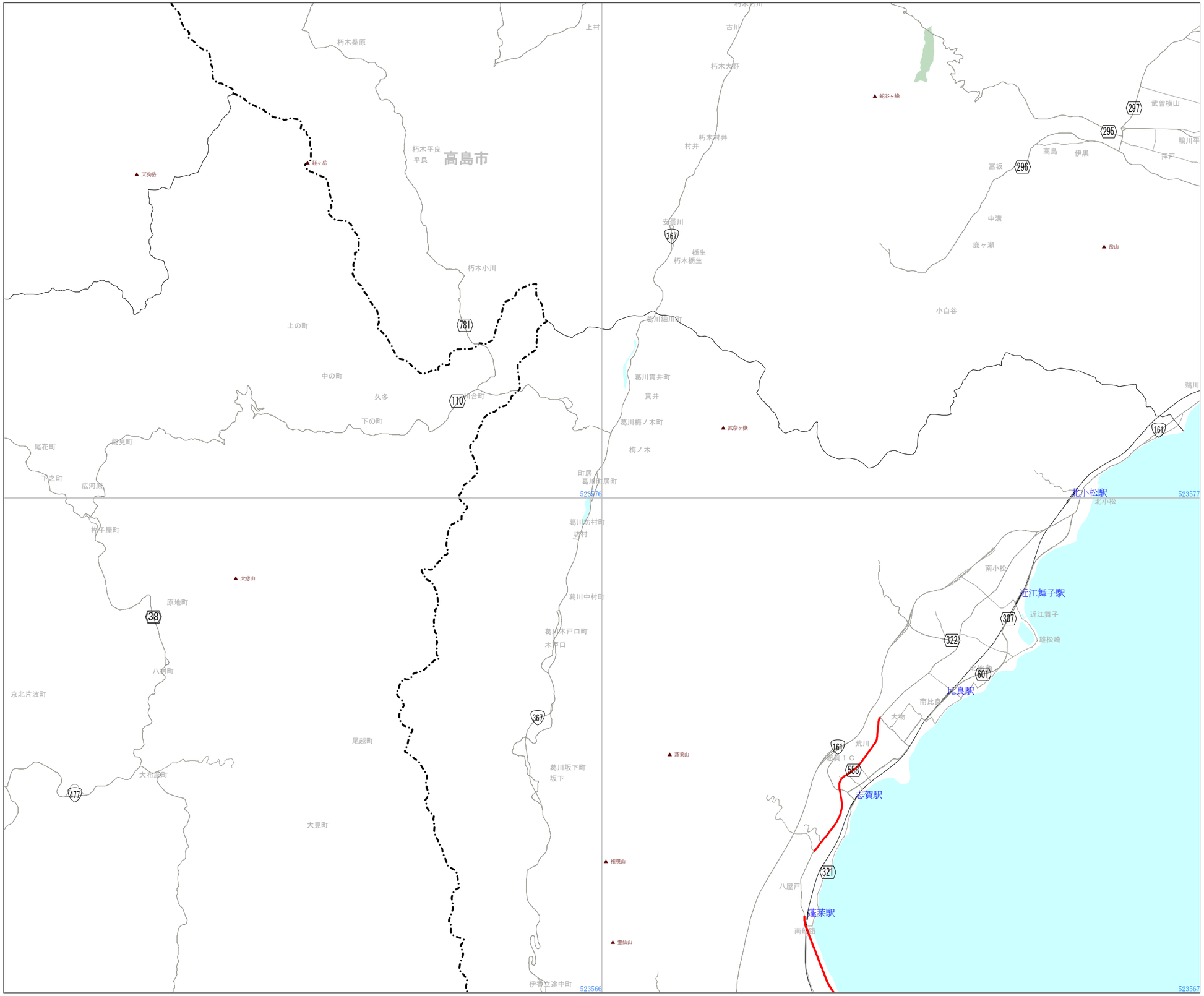

14 5335(8) 04	15 05	16 5335(4) 06	17 07	10 5336(16) 00	11 01
74 5235(5) 64	75 65	76 5235(1) 66	77 67	70 5236(13) 60	71 61
54 5235(6) 44	55 45	56 5235(2) 46	57 47	50 5236(14) 40	51 41

凡例

- 交通管理リンク
- 出力交通管理ﾘﾝｸ以外のﾘﾝｸ
- 交通管理リンク端点
- 高速自動車国道
- 都市高速道路
- 一般国道
- 主要地方道
- 一般都道府県道
- 都道府県界
- 市町村界
- 鉄道・駅
- 線水系（川幅の小さな河川）
- 面水系（海・湖沼・川幅の大きな河川）
- 山岳

1/50000

制作　(公財)日本交通管理技術協会及び(一財)日本デジタル道路地図協会
許可なく複製することを禁ずる。

523620＊31

交通管理リンク出力図

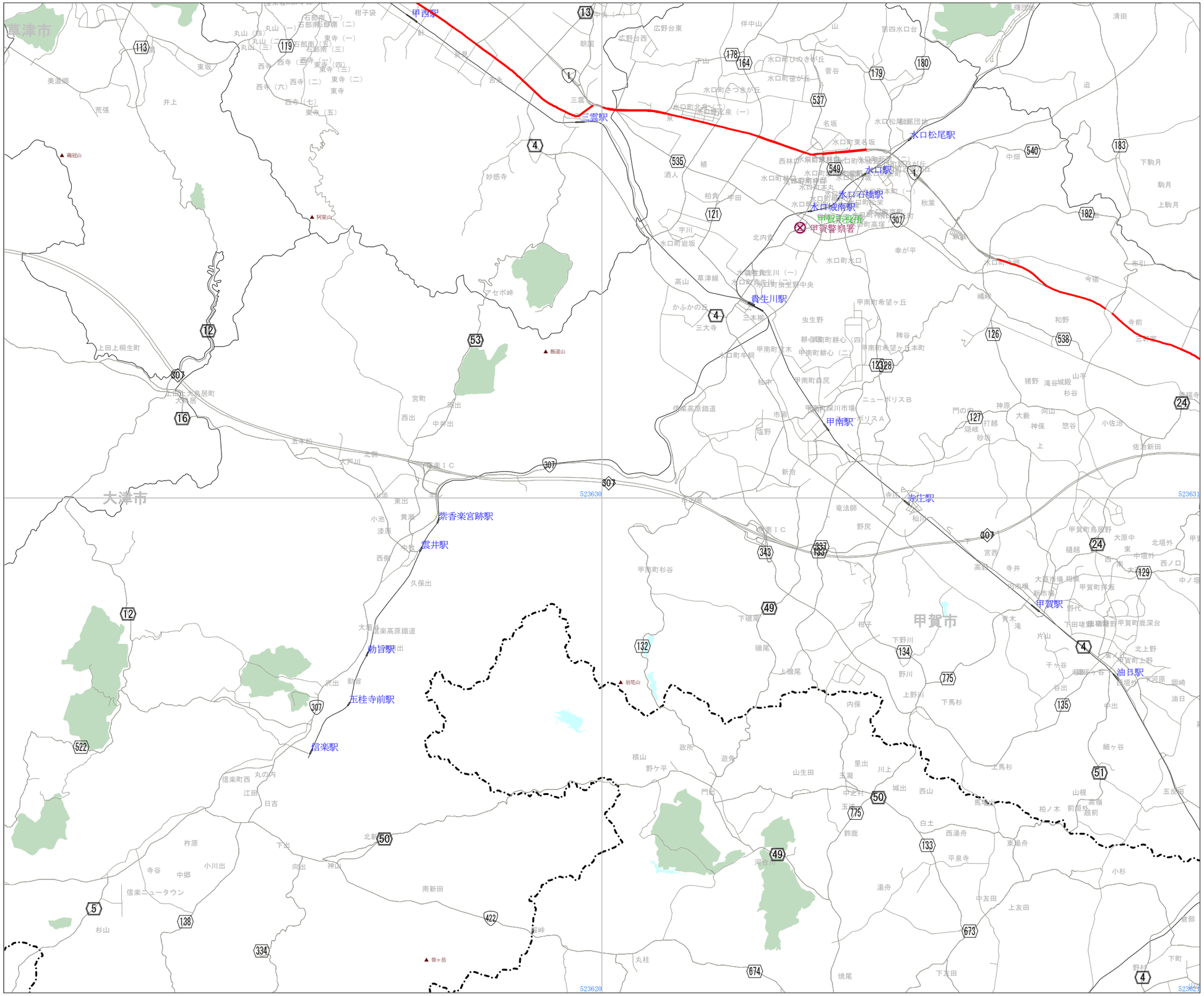

56	57	50	51	52	53
5235(2)		5236(14)		5236(10)	
46	47	40	41	42	43
36	37	30	31	32	33
5235(3)		5236(15)		5236(11)	
26	27	20	21	22	23
16	17	10	11	12	13
5235(4)		5236(16)		5236(12)	
06	07	00	01	02	03

凡例

- 交通管理リンク
- 出力交通管理ﾘﾝｸ以外のﾘﾝｸ
- 交通管理リンク端点
- 高速自動車国道
- 都市高速道路
- 一般国道
- 主要地方道
- 一般都道府県道
- 都道府県界
- 市町村界
- 鉄道・駅
- 線水系（川幅の小さな河川）
- 面水系（海・湖沼・川幅の大きな河川）
- 山岳

1/50000

制作　(公財)日本交通管理技術協会及び(一財)日本デジタル道路地図協会
許可なく複製することを禁ずる。

523640＊51

交通管理リンク出力図

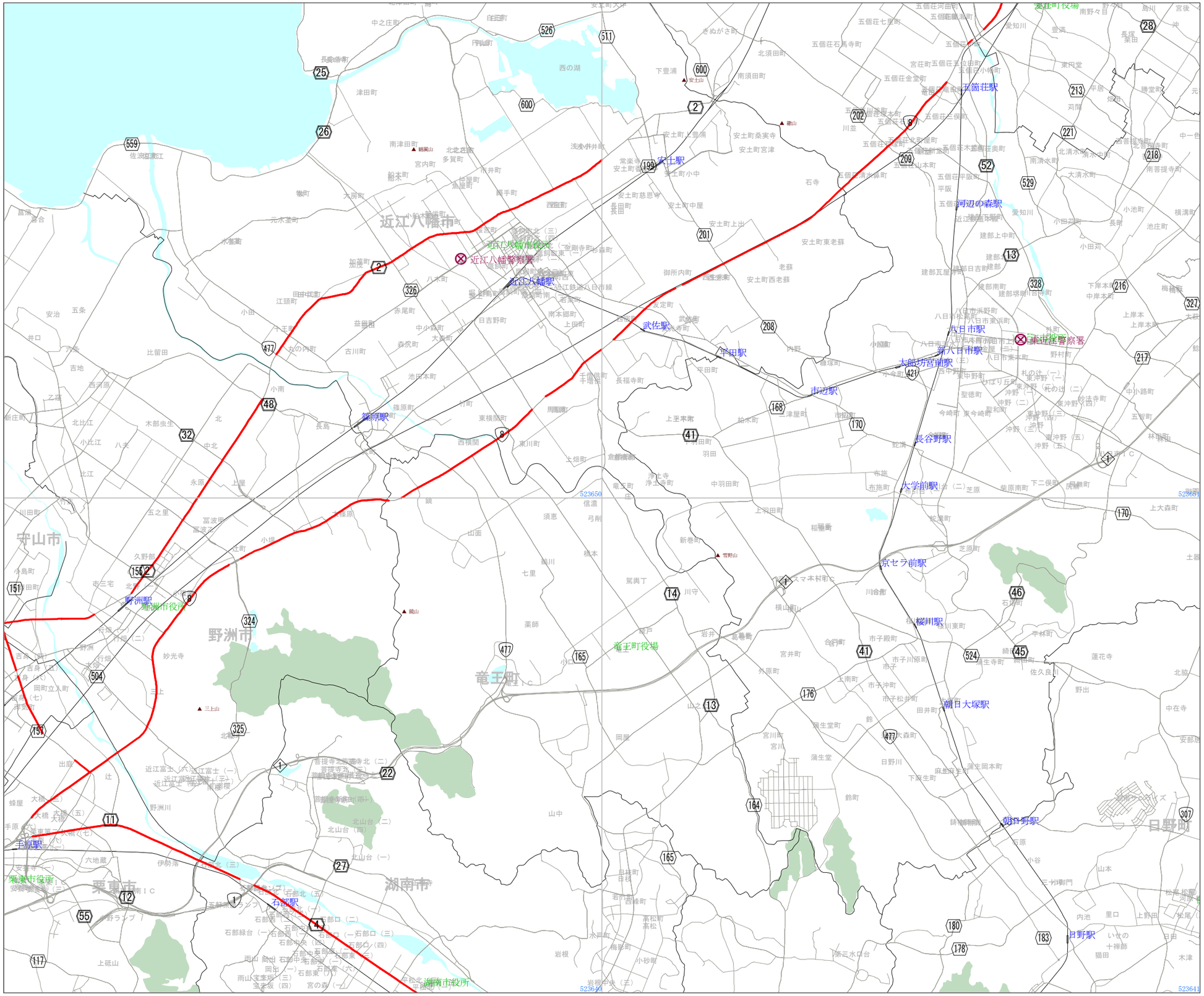

1/50000

76	77	70	71	72	73
5235(1)		5236(13)		5236(9)	
66	67	60	61	62	63
56	57	50	51	52	53
5235(2)		5236(14)		5236(10)	
46	47	40	41	42	43
36	37	30	31	32	33
5235(3)		5236(15)		5236(11)	
26	27	20	21	22	23

凡例

- 交通管理リンク
- 出力交通管理ﾘﾝｸ以外のﾘﾝｸ
- 交通管理リンク端点
- 高速自動車国道
- 都市高速道路
- 一般国道
- 主要地方道
- 一般都道府県道
- 都道府県界
- 市町村界
- 鉄道・駅
- 線水系（川幅の小さな河川）
- 面水系（海・湖沼・川幅の大きな河川）
- 山岳

制作　(公財)日本交通管理技術協会及び(一財)日本デジタル道路地図協会
許可なく複製することを禁ずる。

523660＊71

交通管理リンク出力図

1/50000

16 5335(4) 06	17 07	10 5336(16) 00	11 01	12 5336(12) 02	13 03
76 5235(1) 66	77 67	70 5236(13) 60	71 61	72 5236(9) 62	73 63
56 5235(2) 46	57 47	50 5236(14) 40	51 41	52 5236(10) 42	53 43

凡例

- 交通管理リンク
- 出力交通管理ﾘﾝｸ以外のﾘﾝｸ
- 交通管理リンク端点
- 高速自動車国道
- 都市高速道路
- 一般国道
- 主要地方道
- 一般都道府県道
- 都道府県界
- 市町村界
- 鉄道・駅
- 線水系（川幅の小さな河川）
- 面水系（海・湖沼・川幅の大きな河川）
- 山岳

制作　(公財)日本交通管理技術協会及び(一財)日本デジタル道路地図協会
許可なく複製することを禁ずる。

533600＊11

交通管理リンク出力図

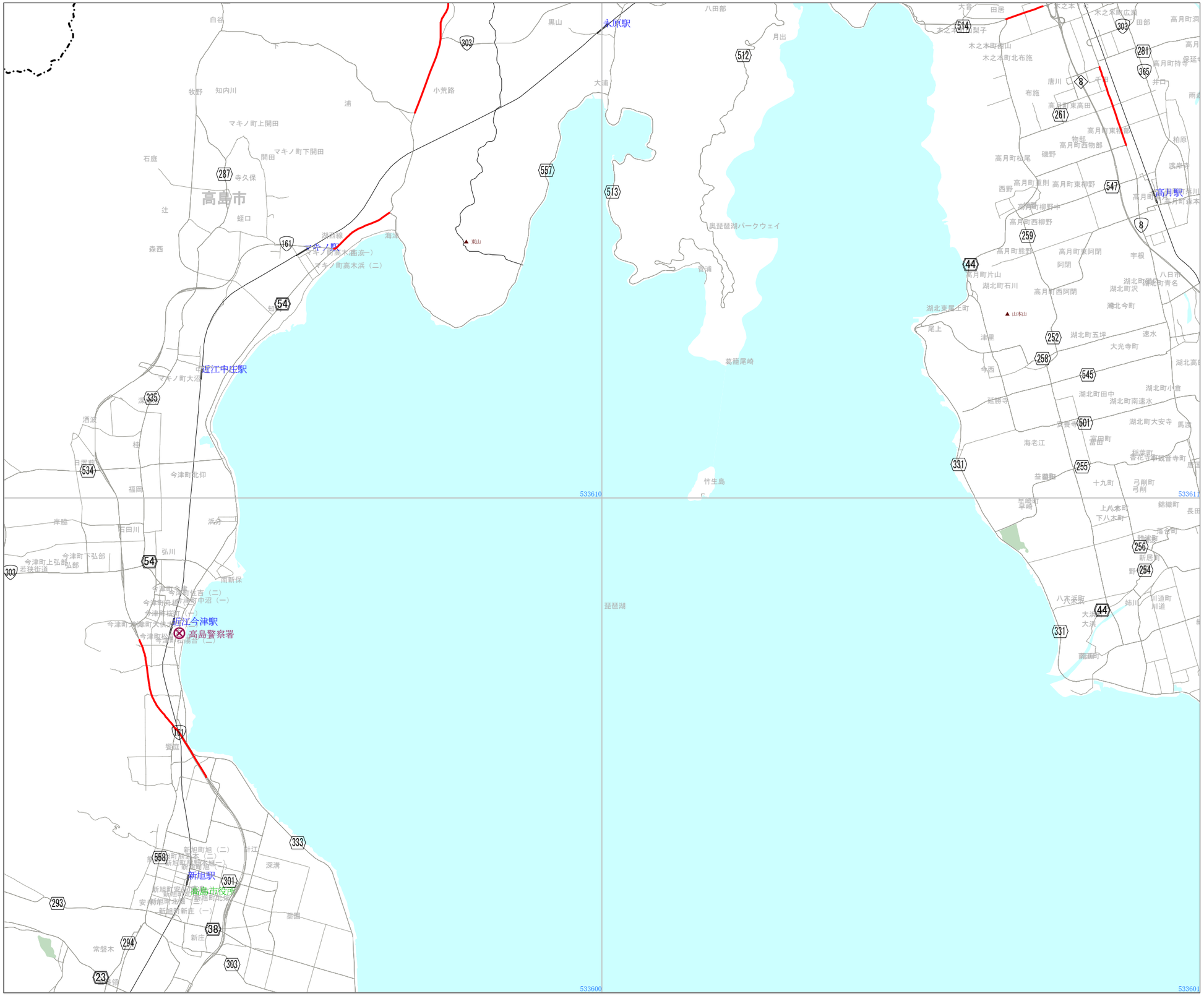

36 5335(3) 26	37 27	30 5336(15) 20	31 21	32 5336(11) 22	33 23
16 5335(4) 06	17 07	10 5336(16) 00	11 01	12 5336(12) 02	13 03
76 5235(1) 66	77 67	70 5236(13) 60	71 61	72 5236(9) 62	73 63

凡例

- 交通管理リンク
- 出力交通管理ﾘﾝｸ以外のﾘﾝｸ
- 交通管理リンク端点
- 高速自動車国道
- 都市高速道路
- 一般国道
- 主要地方道
- 一般都道府県道
- 都道府県界
- 市町村界
- 鉄道・駅
- 線水系（川幅の小さな河川）
- 面水系（海・湖沼・川幅の大きな河川）
- 山岳

1/50000

制作　(公財)日本交通管理技術協会及び(一財)日本デジタル道路地図協会
許可なく複製することを禁ずる。

533620＊31

交通管理リンク出力図

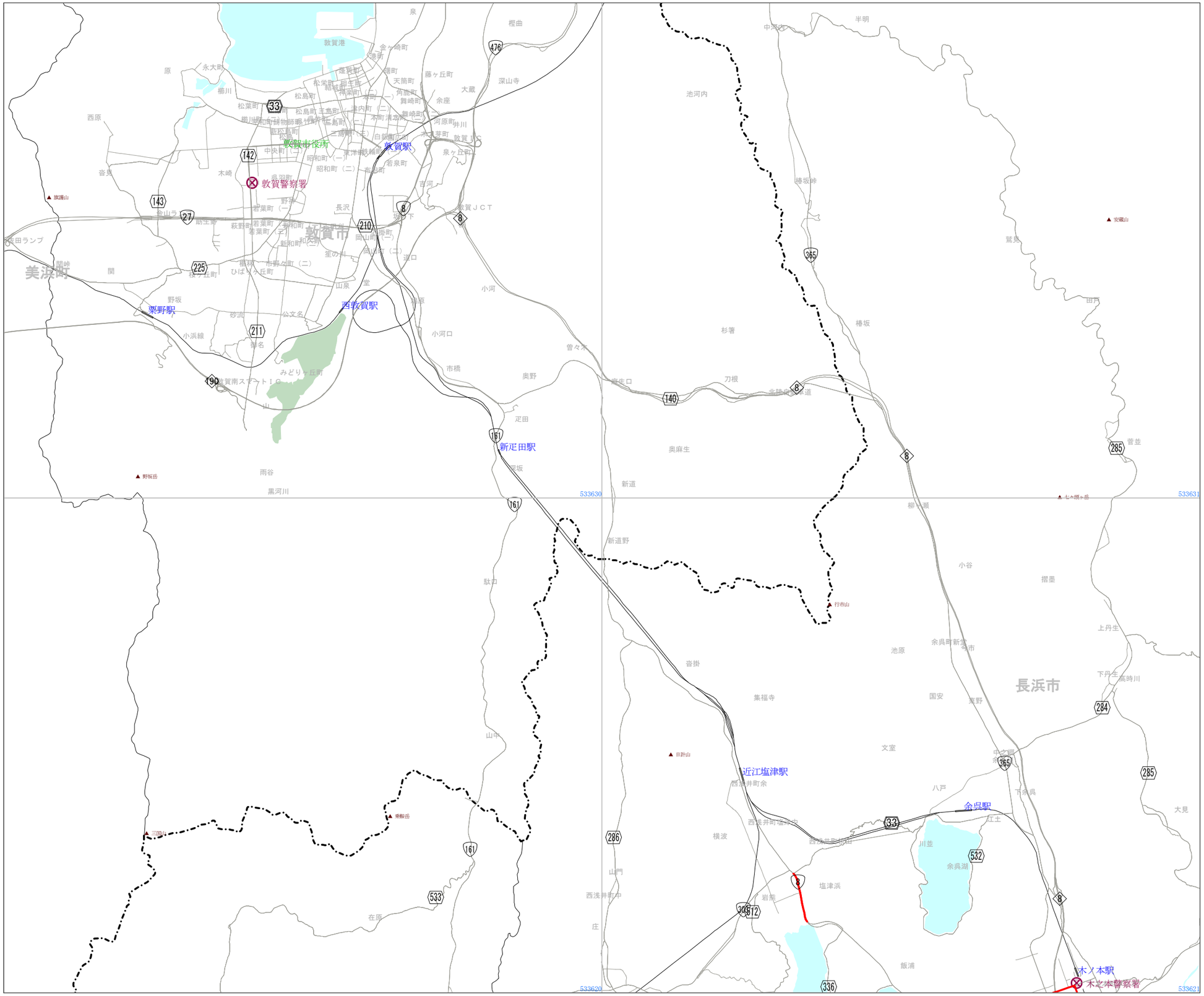

1/50000

		50 5336(14) 40	51 41	52 5336(10) 42	53 43
36 5335(3) 26	37 27	30 5336(15) 20	31 21	32 5336(11) 22	33 23
16 5335(4) 06	17 07	10 5336(16) 00	11 01	12 5336(12) 02	13 03

凡例

- 交通管理リンク
- 出力交通管理ﾘﾝｸ以外のﾘﾝｸ
- 交通管理リンク端点
- 高速自動車国道
- 都市高速道路
- 一般国道
- 主要地方道
- 一般都道府県道
- 都道府県界
- 市町村界
- 鉄道・駅
- 線水系（川幅の小さな河川）
- 面水系（海・湖沼・川幅の大きな河川）
- 山岳

制作　(公財)日本交通管理技術協会及び(一財)日本デジタル道路地図協会
許可なく複製することを禁ずる。

523622＊33

交通管理リンク出力図

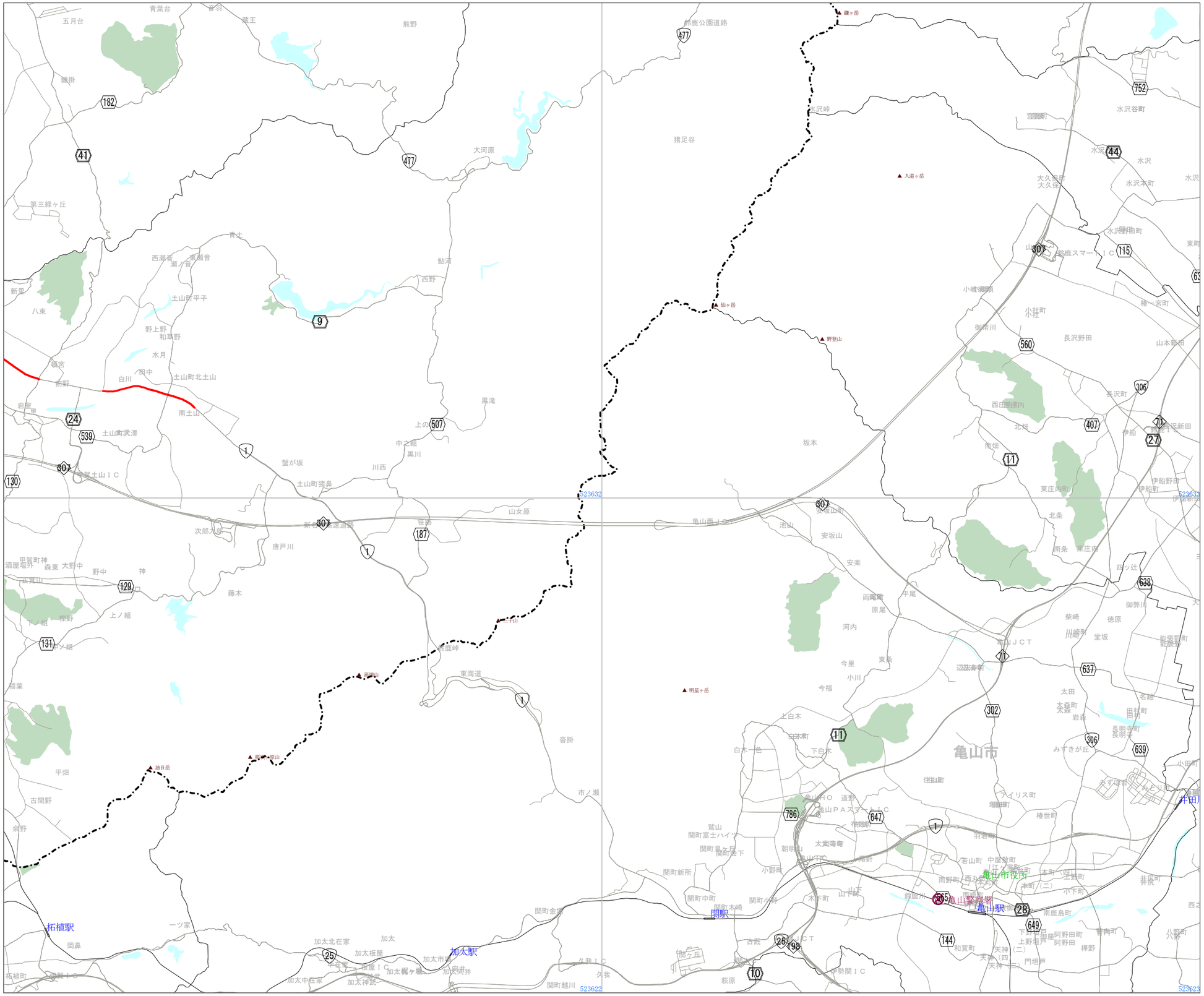

1/50000

50	51	52	53	54	55
5236(14)		5236(10)		5236(6)	
40	41	42	43	44	45
30	31	32	33	34	35
5236(15)		5236(11)		5236(7)	
20	21	22	23	24	25
10	11	12	13	14	15
5236(16)		5236(12)		5236(8)	
00	01	02	03	04	05

凡例

- 交通管理リンク
- 出力交通管理ﾘﾝｸ以外のﾘﾝｸ
- 交通管理リンク端点
- 高速自動車国道
- 都市高速道路
- 一般国道
- 主要地方道
- 一般都道府県道
- 都道府県界
- 市町村界
- 鉄道・駅
- 線水系（川幅の小さな河川）
- 面水系（海・湖沼・川幅の大きな河川）
- 山岳

制作　(公財)日本交通管理技術協会及び(一財)日本デジタル道路地図協会
許可なく複製することを禁ずる。

523662＊73

交通管理リンク出力図

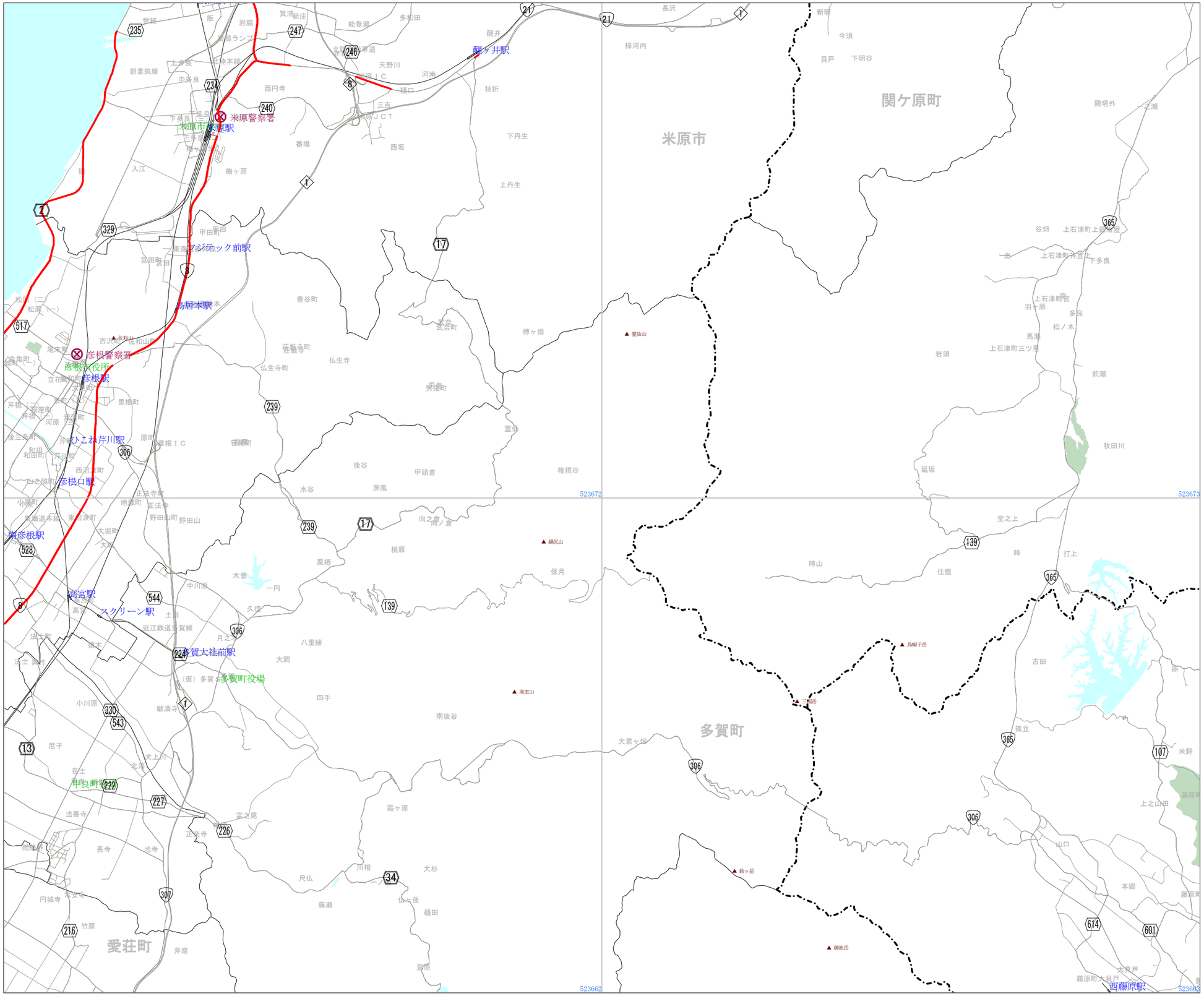

10 5336(16) 00	11 01	12 5336(12) 02	13 03	14 5336(8) 04	15 05
70 5236(13) 60	71 61	72 5236(9) 62	73 63	74 5236(5) 64	75 65
50 5236(14) 40	51 41	52 5236(10) 42	53 43	54 5236(6) 44	55 45

凡例

- 交通管理リンク
- 出力交通管理ﾘﾝｸ以外のﾘﾝｸ
- 交通管理リンク端点
- 高速自動車国道
- 都市高速道路
- 一般国道
- 主要地方道
- 一般都道府県道
- 都道府県界
- 市町村界
- 鉄道・駅
- 線水系（川幅の小さな河川）
- 面水系（海・湖沼・川幅の大きな河川）
- 山岳

1/50000

制作　(公財)日本交通管理技術協会及び(一財)日本デジタル道路地図協会
許可なく複製することを禁ずる。

533602＊13

交通管理リンク出力図

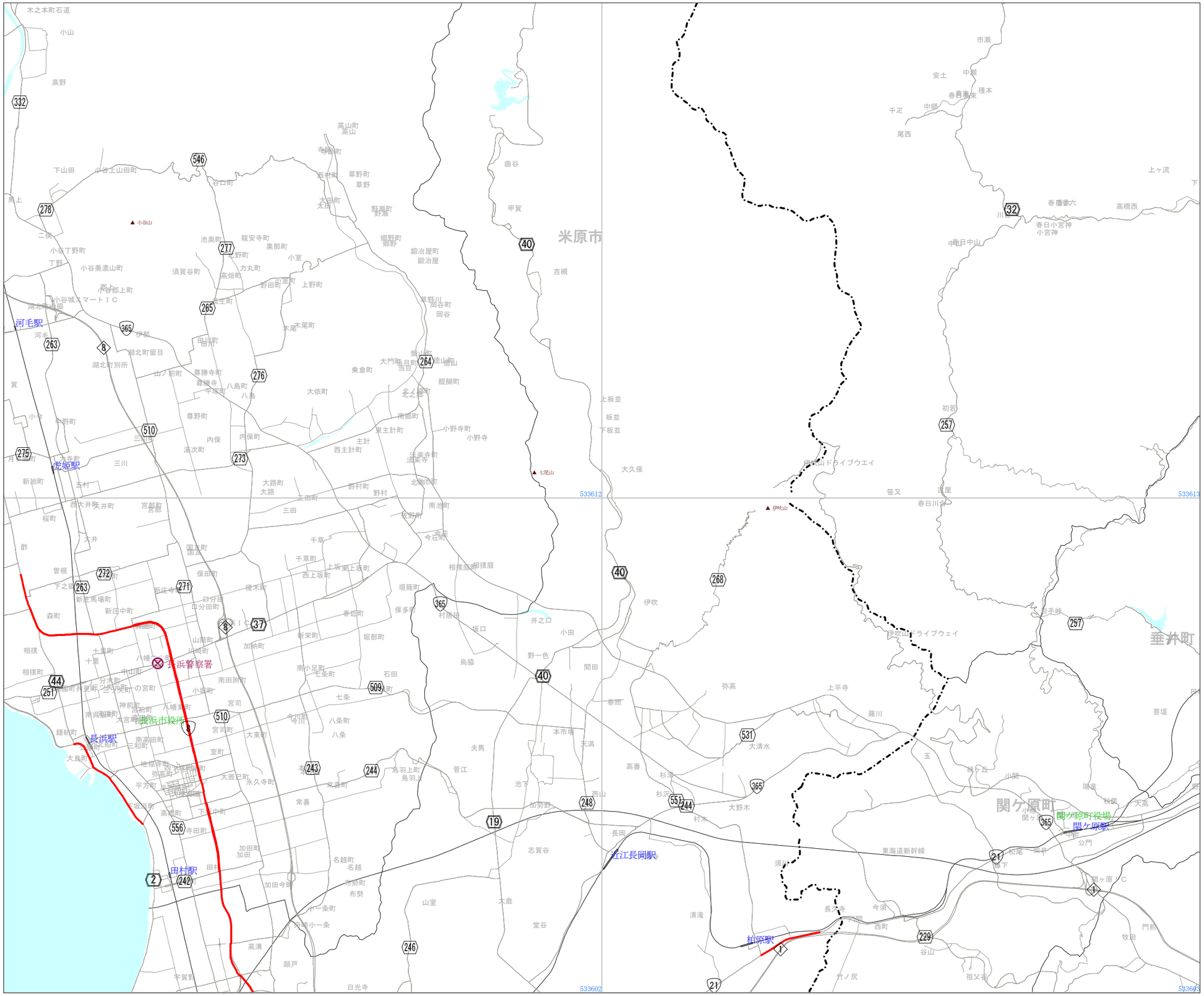

30	31	32	33	34	35
5336(15)		5336(11)		5336(7)	
20	21	22	23	24	25
10	11	12	13	14	15
5336(16)		5336(12)		5336(8)	
00	01	02	03	04	05
70	71	72	73	74	75
5236(13)		5236(9)		5236(5)	
60	61	62	63	64	65

凡例

- 交通管理リンク
- 出力交通管理ﾘﾝｸ以外のﾘﾝｸ
- 交通管理リンク端点
- 高速自動車国道
- 都市高速道路
- 一般国道
- 主要地方道
- 一般都道府県道
- 都道府県界
- 市町村界
- 鉄道・駅
- 線水系（川幅の小さな河川）
- 面水系（海・湖沼・川幅の大きな河川）
- 山岳

1/50000

制作　(公財)日本交通管理技術協会及び(一財)日本デジタル道路地図協会
許可なく複製することを禁ずる。