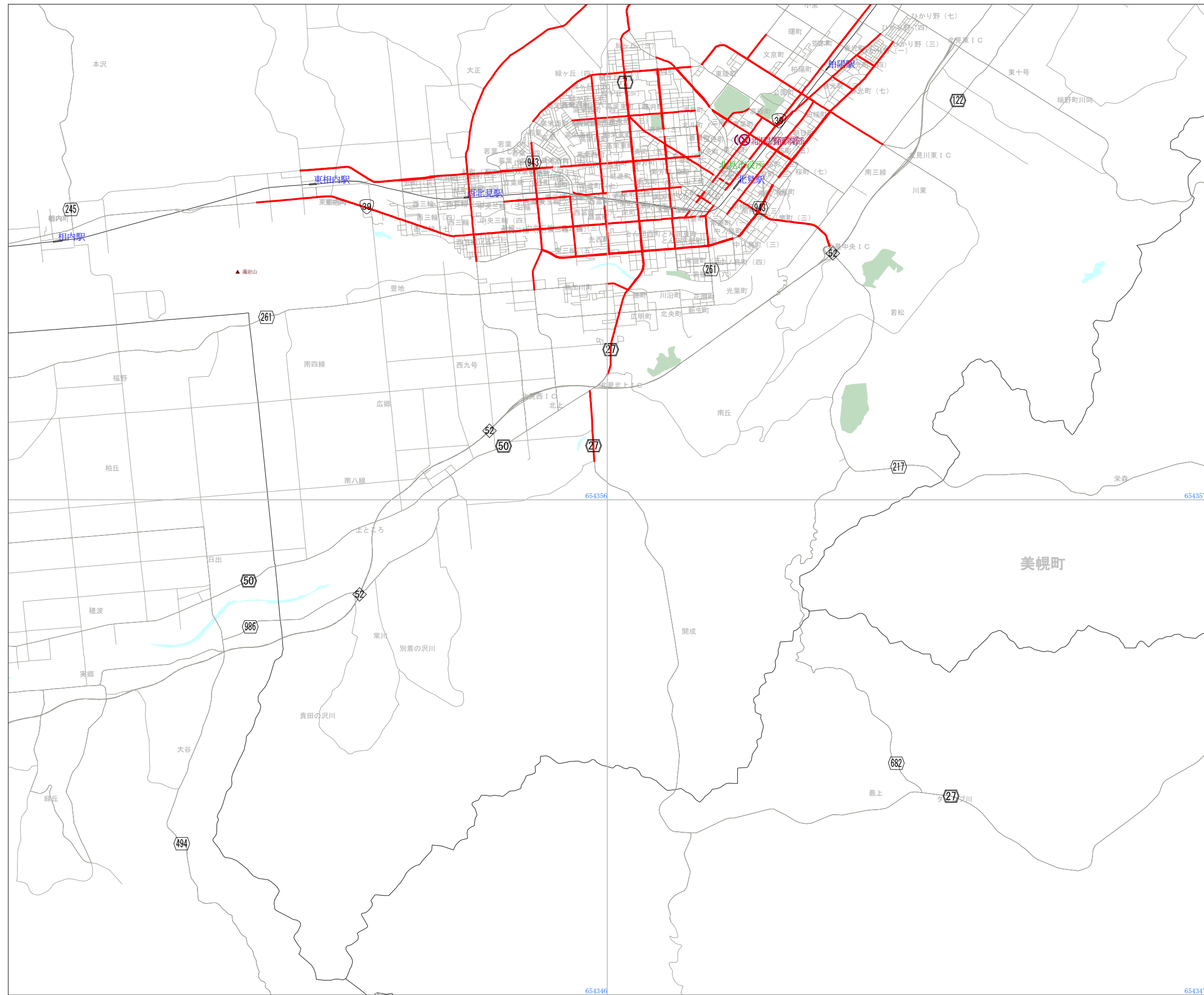


交通管理リンク出力図



74	75	76	77	70	71
6543(5)		6543(1)		6544(13)	
64	65	66	67	60	61
54	55	56	57	50	51
6543(6)		6543(2)		6544(14)	
44	45	46	47	40	41
34	35	36	37	30	31
6543(7)		6543(3)		6544(15)	
24	25	26	27	20	21

- 凡例
- 交通管理リンク
 - 出力交通管理リンク以外のリンク
 - 交通管理リンク端点
 - 高速自動車国道
 - 都市高速道路
 - 一般国道
 - 主要地方道
 - 一般都道府県道
 - - - 都道府県界
 - 市町村界
 - 鉄道・駅
 - 線水系 (川幅の小さな河川)
 - 面水系 (海・湖沼・川幅の大きな河川)
 - ▲ 山岳

654346

654347

交通管理リンク出力図

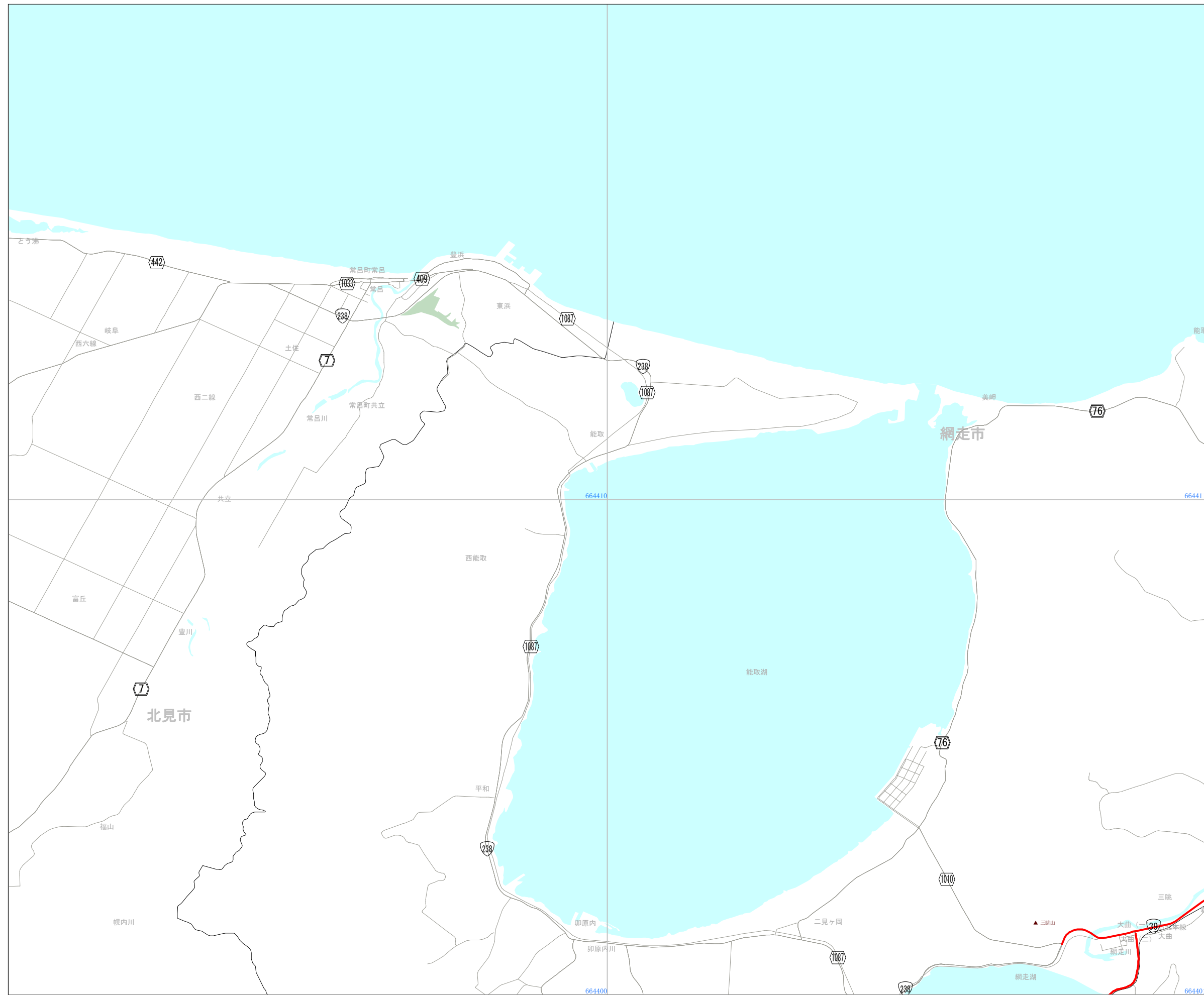


14 6643 04	15 (8) 05	16 6643 06	17 (4) 07	10 6644 00	11 (16) 01
74 6543 64	75 (5) 65	76 6543 66	77 (1) 67	70 6544 60	71 (13) 61
54 6543 44	55 (6) 45	56 6543 46	57 (2) 47	50 6544 40	51 (14) 41

凡例

- 交通管理リンク
- 出力交通管理リンク以外のリンク
- 交通管理リンク端点
- 高速自動車国道
- 都市高速道路
- 一般国道
- 主要地方道
- 一般都道府県道
- - - 都道府県界
- 市町村界
- 鉄道・駅
- 線水系 (川幅の小さな河川)
- 面水系 (海・湖沼・川幅の大きな河川)
- ▲ 山岳

交通管理リンク出力図



16	17	10	11	12	13
6643(4)		6644(16)		6644(12)	
06	07	00	01	02	03
76	77	70	71	72	73
6543(1)		6544(13)		6544(9)	
66	67	60	61	62	63

凡例

- 交通管理リンク
- 出力交通管理リンク以外のリンク
- 交通管理リンク端点
- 高速自動車国道
- 都市高速道路
- 一般国道
- 主要地方道
- 一般都道府県道
- - - 都道府県界
- 市町村界
- 鉄道・駅
- 線水系 (川幅の小さな河川)
- 面水系 (海・湖沼・川幅の大きな河川)
- ▲ 山岳


交通管理リンク出力図



10 6644(16) 00	11 01	12 6644(12) 02	13 03		
70 6544(13) 60	71 61	72 6544(9) 62	73 63	74 6544(5) 64	75 65
50 6544(14) 40	51 41	52 6544(10) 42	53 43	54 6544(6) 44	55 45

- 凡例
- 交通管理リンク
 - 出力交通管理リンク以外のリンク
 - 交通管理リンク端点
 - 高速自動車国道
 - 都市高速道路
 - 一般国道
 - 主要地方道
 - 一般都道府県道
 - - - 都道府県界
 - 市町村界
 - 鉄道・駅
 - 線水系 (川幅の小さな河川)
 - 面水系 (海・湖沼・川幅の大きな河川)
 - ▲ 山岳

交通管理リンク出力図



10	11	12	13		
664400	664401	664402	664403		
70	71	72	73	74	75
654460	654461	654462	654463	654464	654465

凡例

- 交通管理リンク
- 出力交通管理リンク以外のリンク
- 交通管理リンク端点
- 高速自動車国道
- 都市高速道路
- 一般国道
- 主要地方道
- 一般都道府県道
- - - 都道府県界
- 市町村界
- 鉄道・駅
- 線水系 (川幅の小さな河川)
- 面水系 (海・湖沼・川幅の大きな河川)
- ▲ 山岳