533620＊31

交通管理リンク出力図

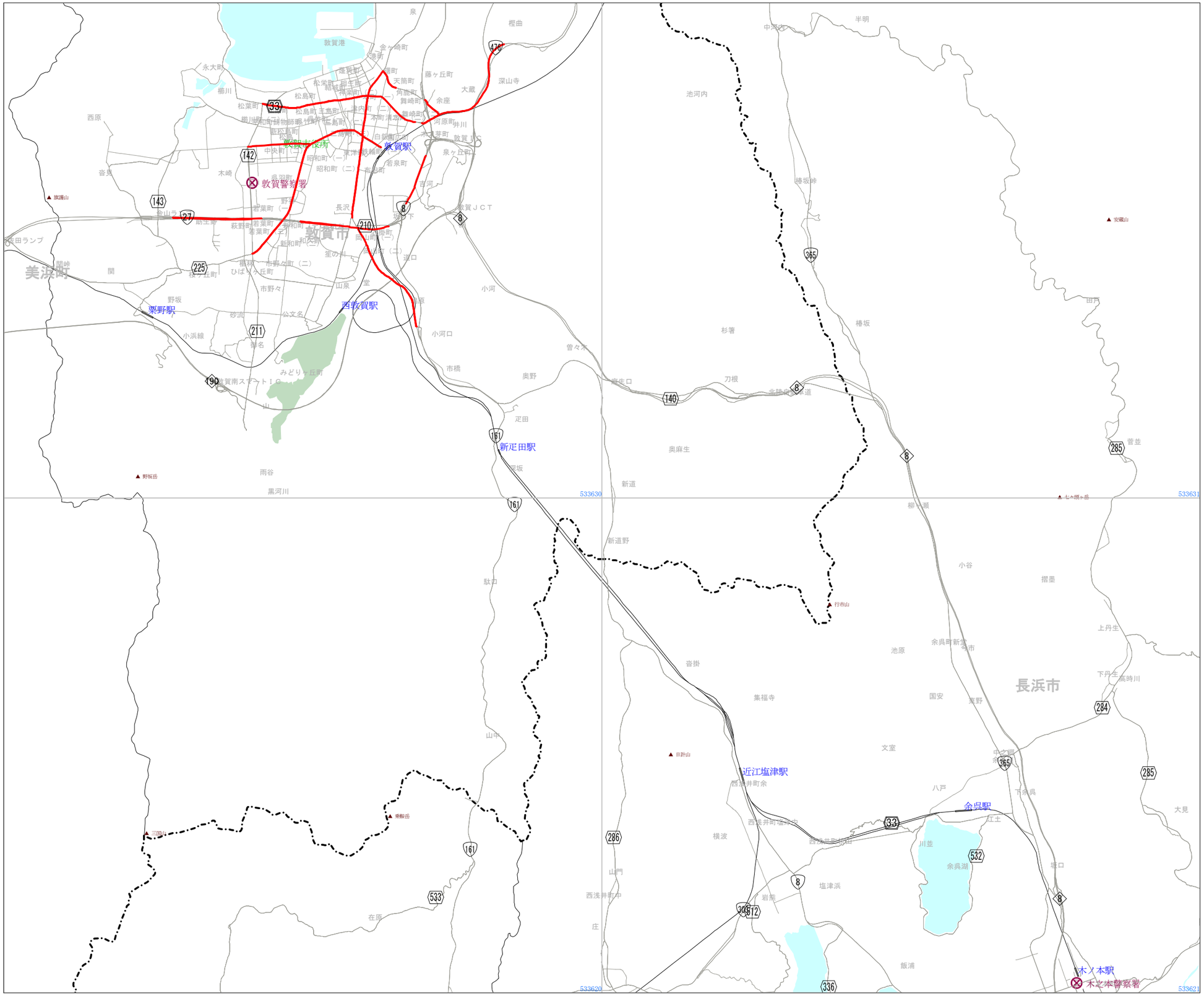

1/50000

		50	51	52	53
		5336(14)		5336(10)	
		40	41	42	43
36	37	30	31	32	33
5335(3)		5336(15)		5336(11)	
26	27	20	21	22	23
16	17	10	11	12	13
5335(4)		5336(16)		5336(12)	
06	07	00	01	02	03

凡例

- 交通管理リンク
- 出力交通管理ﾘﾝｸ以外のﾘﾝｸ
- 交通管理リンク端点
- 高速自動車国道
- 都市高速道路
- 一般国道
- 主要地方道
- 一般都道府県道
- 都道府県界
- 市町村界
- 鉄道・駅
- 線水系（川幅の小さな河川）
- 面水系（海・湖沼・川幅の大きな河川）
- 山岳

制作　(公財)日本交通管理技術協会及び(一財)日本デジタル道路地図協会
許可なく複製することを禁ずる。

533640＊51

交通管理リンク出力図

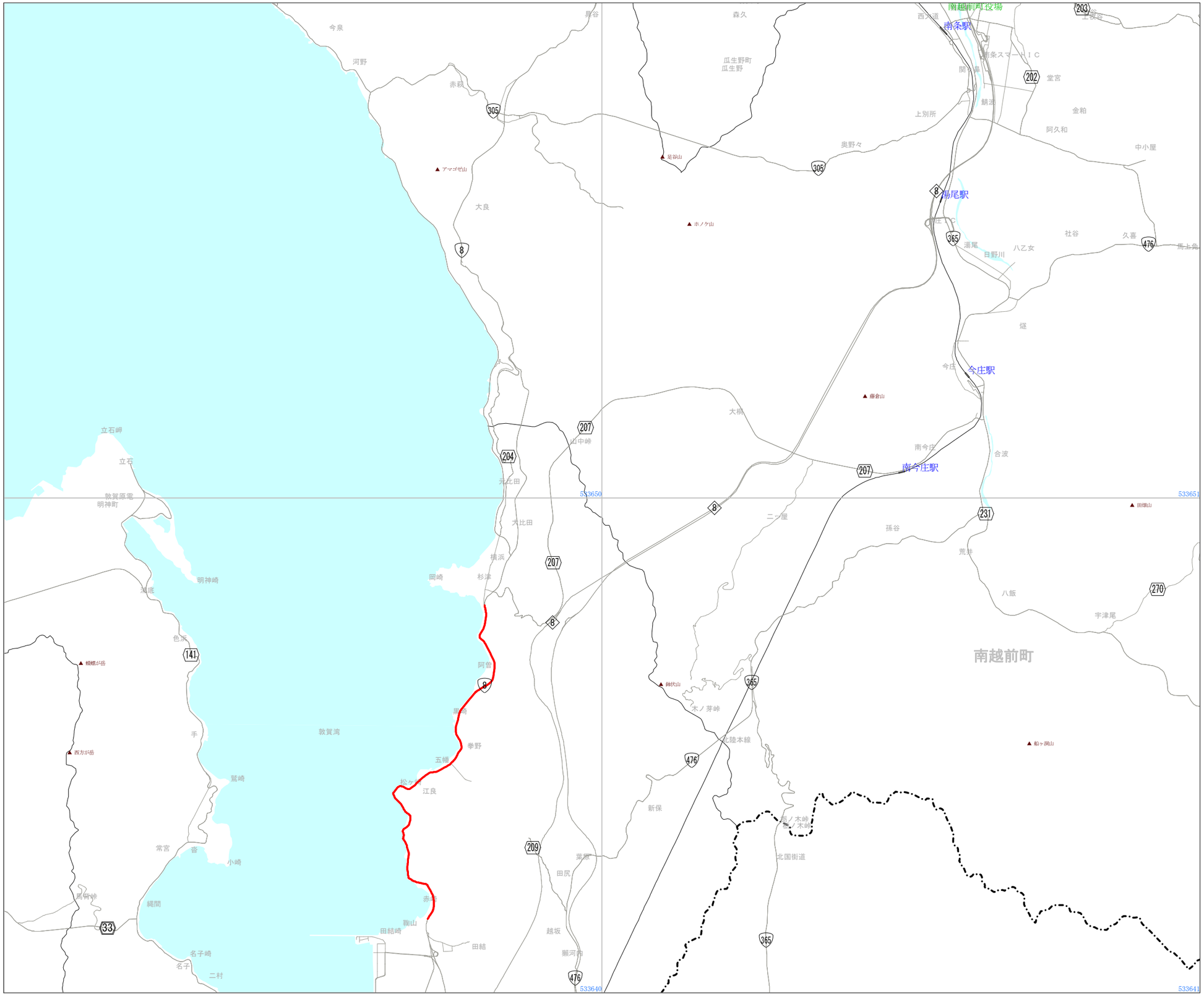

1/50000

		70	71	72	73
		5336(13)		5336(9)	
		60	61	62	63
		50	51	52	53
		5336(14)		5336(10)	
		40	41	42	43
36	37	30	31	32	33
5335(3)		5336(15)		5336(11)	
26	27	20	21	22	23

凡例

- 交通管理リンク
- 出力交通管理ﾘﾝｸ以外のﾘﾝｸ
- 交通管理リンク端点
- 高速自動車国道
- 都市高速道路
- 一般国道
- 主要地方道
- 一般都道府県道
- 都道府県界
- 市町村界
- 鉄道・駅
- 線水系（川幅の小さな河川）
- 面水系（海・湖沼・川幅の大きな河川）
- 山岳

制作　(公財)日本交通管理技術協会及び(一財)日本デジタル道路地図協会
許可なく複製することを禁ずる。

533660＊71

交通管理リンク出力図

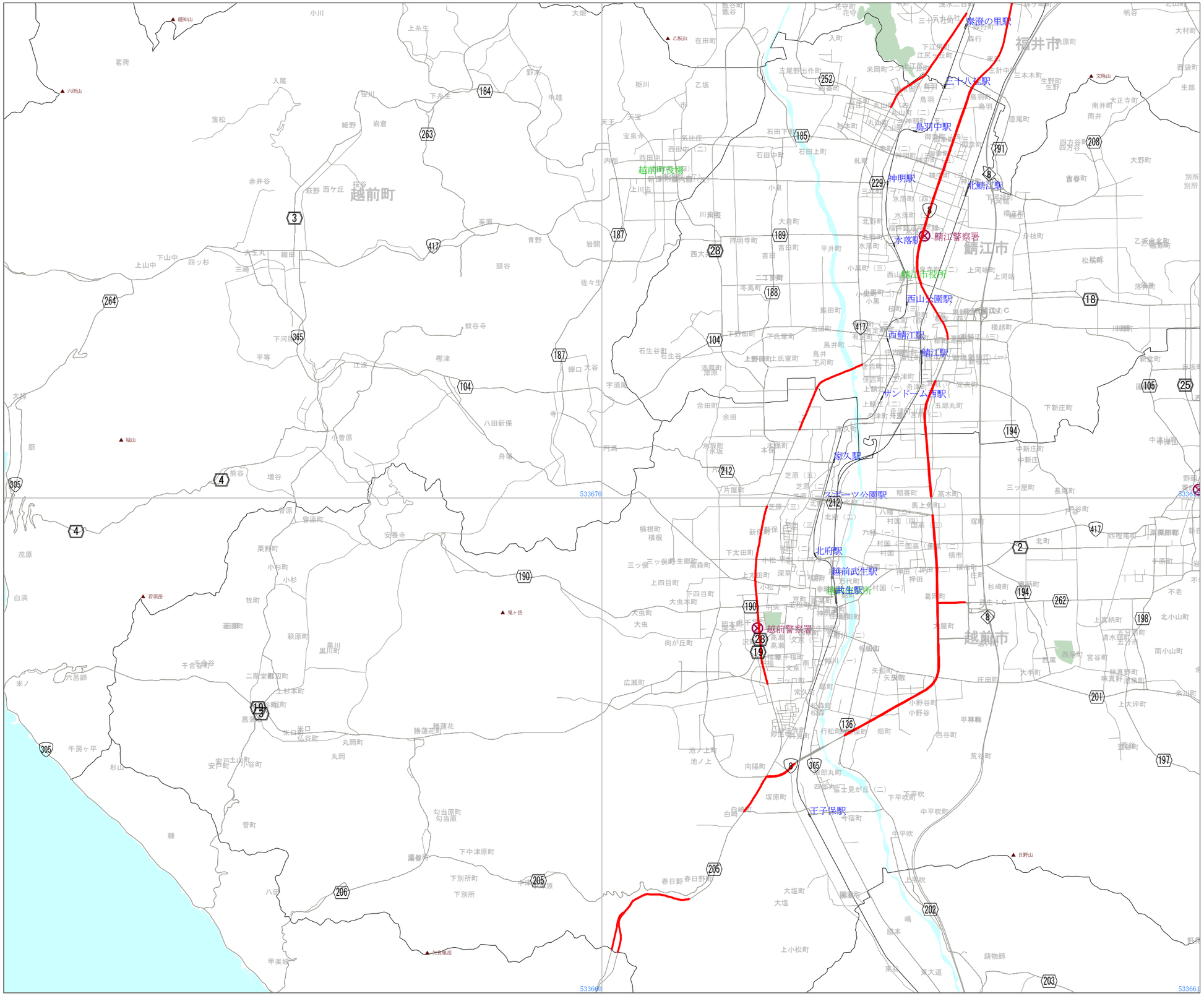

		10	11	12	13
		5436(16)		5436(12)	
		00	01	02	03
		70	71	72	73
		5336(13)		5336(9)	
		60	61	62	63
		50	51	52	53
		5336(14)		5336(10)	
		40	41	42	43

凡例

- 交通管理リンク
- 出力交通管理ﾘﾝｸ以外のﾘﾝｸ
- 交通管理リンク端点
- 高速自動車国道
- 都市高速道路
- 一般国道
- 主要地方道
- 一般都道府県道
- 都道府県界
- 市町村界
- 鉄道・駅
- 線水系（川幅の小さな河川）
- 面水系（海・湖沼・川幅の大きな河川）
- 山岳

1/50000

制作　(公財)日本交通管理技術協会及び(一財)日本デジタル道路地図協会
許可なく複製することを禁ずる。

543600＊11

交通管理リンク出力図

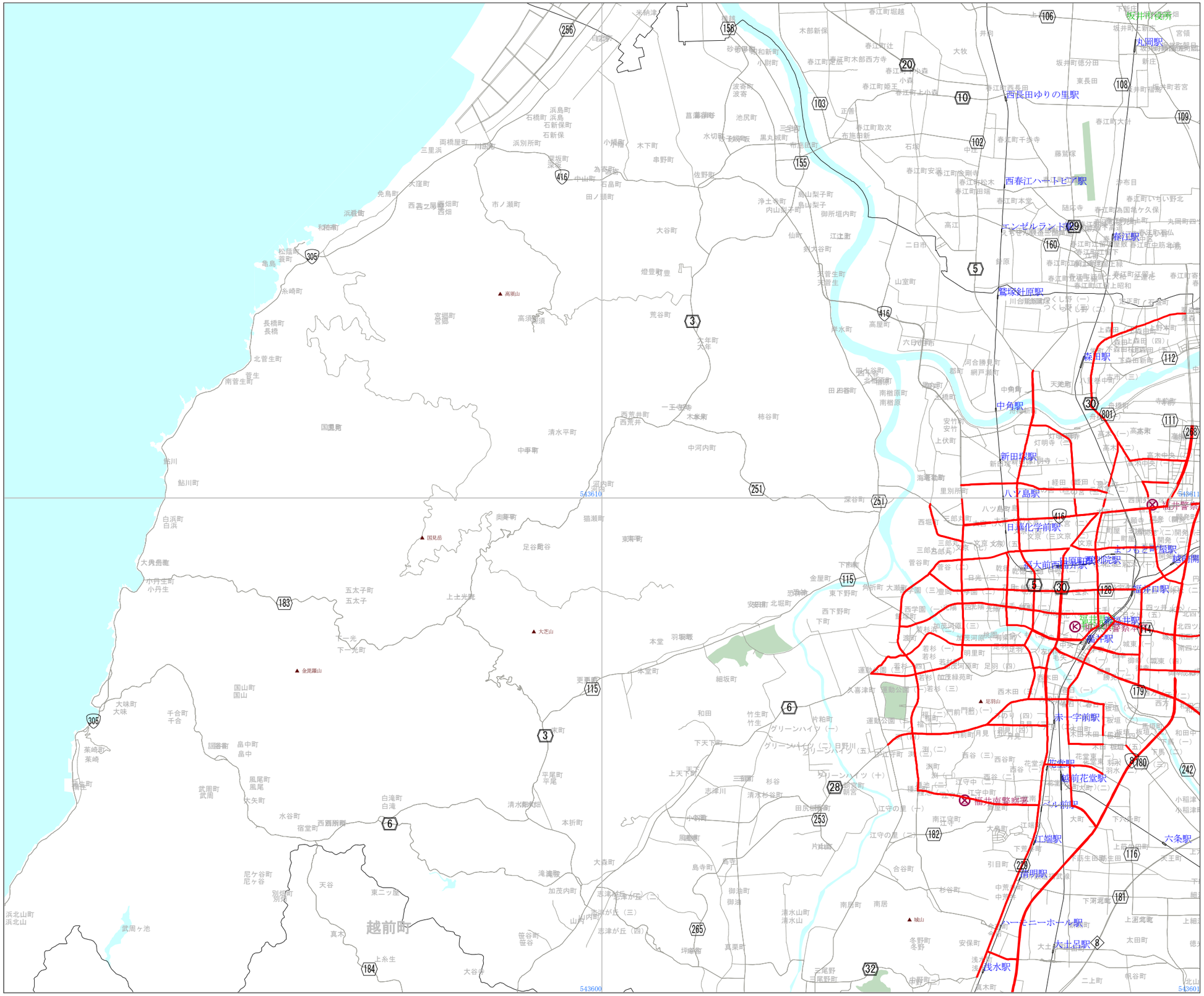

		30	31	32	33
		5436(15)		5436(11)	
		20	21	22	23
		10	11	12	13
		5436(16)		5436(12)	
		00	01	02	03
		70	71	72	73
		5336(13)		5336(9)	
		60	61	62	63

凡例

- 交通管理リンク
- 出力交通管理ﾘﾝｸ以外のﾘﾝｸ
- 交通管理リンク端点
- 高速自動車国道
- 都市高速道路
- 一般国道
- 主要地方道
- 一般都道府県道
- 都道府県界
- 市町村界
- 鉄道・駅
- 線水系（川幅の小さな河川）
- 面水系（海・湖沼・川幅の大きな河川）
- 山岳

1/50000

制作　(公財)日本交通管理技術協会及び(一財)日本デジタル道路地図協会
許可なく複製することを禁ずる。

543602＊13

交通管理リンク出力図

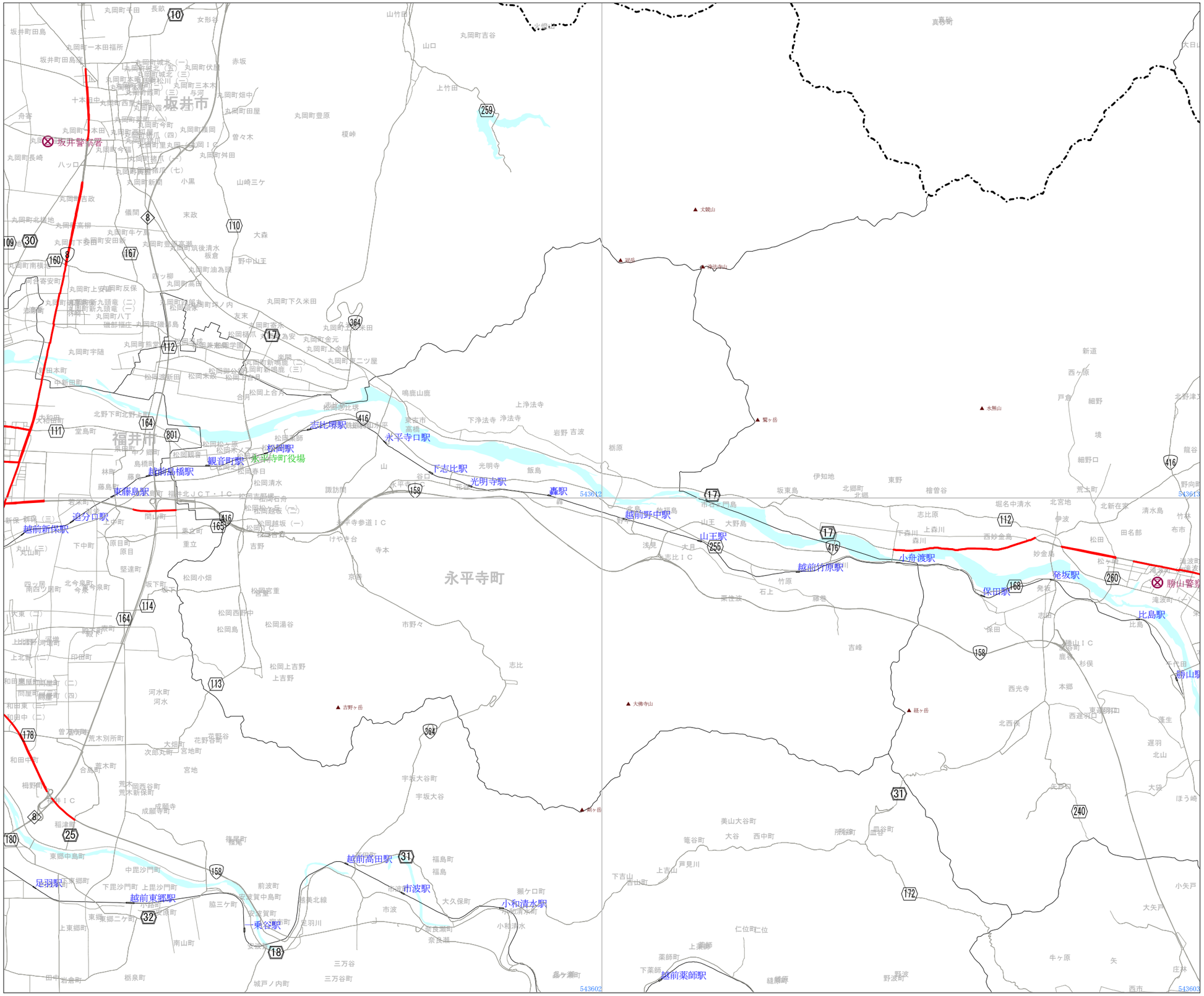

1/50000

30 5436(15) 20	31 21	32 5436(11) 22	33 23	34 5436(7) 24	35 25
10 5436(16) 00	11 01	12 5436(12) 02	13 03	14 5436(8) 04	15 05
70 5336(13) 60	71 61	72 5336(9) 62	73 63	74 5336(5) 64	75 65

凡例

- 交通管理リンク
- 出力交通管理ﾘﾝｸ以外のﾘﾝｸ
- 交通管理リンク端点
- 高速自動車国道
- 都市高速道路
- 一般国道
- 主要地方道
- 一般都道府県道
- 都道府県界
- 市町村界
- 鉄道・駅
- 線水系（川幅の小さな河川）
- 面水系（海・湖沼・川幅の大きな河川）
- 山岳

制作　(公財)日本交通管理技術協会及び(一財)日本デジタル道路地図協会
許可なく複製することを禁ずる。

543604＊15

交通管理リンク出力図

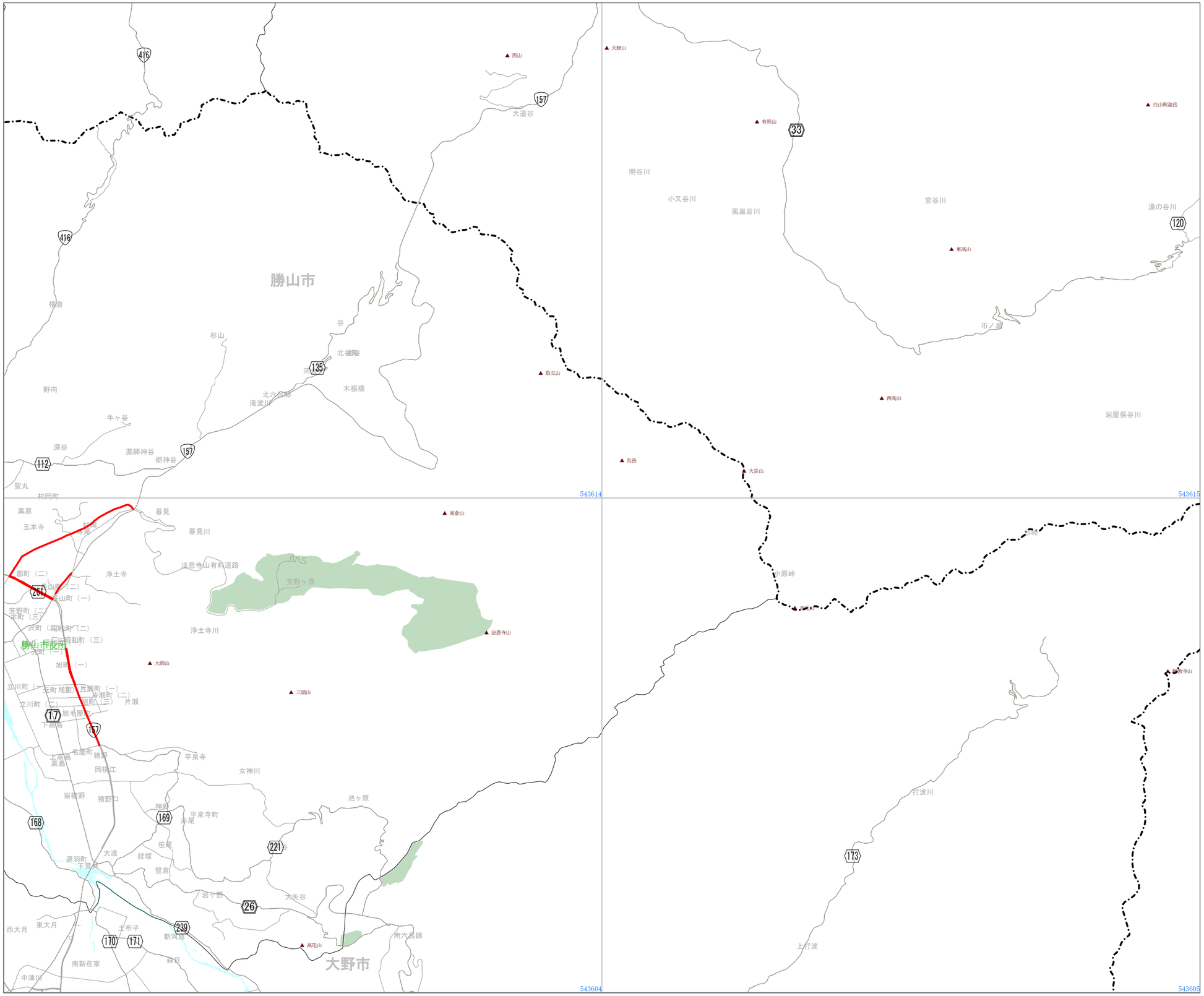

32	33	34	35	36	37
5436(11)		5436(7)		5436(3)	
22	23	24	25	26	27
12	13	14	15	16	17
5436(12)		5436(8)		5436(4)	
02	03	04	05	06	07
72	73	74	75	76	77
5336(9)		5336(5)		5336(1)	
62	63	64	65	66	67

凡例

- 交通管理リンク
- 出力交通管理ﾘﾝｸ以外のﾘﾝｸ
- 交通管理リンク端点
- 高速自動車国道
- 都市高速道路
- 一般国道
- 主要地方道
- 一般都道府県道
- 都道府県界
- 市町村界
- 鉄道・駅
- 線水系（川幅の小さな河川）
- 面水系（海・湖沼・川幅の大きな河川）
- 山岳

1/50000

制作　(公財)日本交通管理技術協会及び(一財)日本デジタル道路地図協会
許可なく複製することを禁ずる。